

ГРАФИЧЕСКОЕ ОПИСАНИЕ
местоположения границ населенных пунктов, территориальных
зон, особо охраняемых природных территорий, зон с особыми
условиями использования территории
Общественно-деловые зоны

(наименование объекта, местоположение границ которого описано (далее - объект))

Раздел 1

Сведения об объекте		
№ п/п	Характеристики объекта	Описание характеристик
1	2	3
1	Местоположение объекта	Республика Мордовия, м.р-н Атюрьевский, с/п Стрельниковское
2	Площадь объекта ± величина погрешности определения площади ($P \pm \Delta P$)	—
	Иные характеристики объекта	<p>Вид объекта реестра границ: Территориальная зона</p> <p>Виды разрешенного использования земельных участков, расположенных в территориальной зоне:</p> <p>Основной вид разрешенного использования: Здравоохранение</p> <p>Вспомогательные виды: Коммунальное обслуживание</p> <p>Предельные размеры участков: максимальный = 50 000,00 минимальный = 100,00</p> <p>Основной вид разрешенного использования: Амбулаторно-поликлиническое обслуживание</p> <p>Вспомогательные виды: Коммунальное обслуживание</p> <p>Предельные размеры участков: максимальный = 50 000,00 минимальный = 2 000,00</p> <p>Основной вид разрешенного использования: Стационарное медицинское обслуживание</p> <p>Вспомогательные виды: Коммунальное обслуживание</p> <p>Предельные размеры участков: максимальный = 50 000,00 минимальный = 10 000,00</p> <p>Основной вид разрешенного использования: Дошкольно- начальное и среднее общее образование</p> <p>Вспомогательные виды: Коммунальное обслуживание</p> <p>Предельные размеры участков: максимальный = 50 000,00 минимальный = 4 000,00</p> <p>Основной вид разрешенного использования: Среднее и высшее профессиональное образование</p> <p>Вспомогательные виды: Коммунальное обслуживание</p> <p>Предельные размеры участков: максимальный = 50 000,00 минимальный = 10 000,00</p> <p>Основной вид разрешенного использования: Культурное развитие</p> <p>Вспомогательные виды: Коммунальное обслуживание</p> <p>Предельные размеры участков: максимальный = 5 000,00 минимальный = 100,00</p> <p>Основной вид разрешенного использования: Религиозное использование</p> <p>Вспомогательные виды: Коммунальное обслуживание</p> <p>Предельные размеры участков: максимальный = 50 000,00 минимальный = 500,00</p> <p>Основной вид разрешенного использования: Социальное обслуживание</p> <p>Вспомогательные виды: Коммунальное обслуживание</p> <p>Предельные размеры участков: максимальный = 30 000,00 минимальный = 300,00</p> <p>Основной вид разрешенного использования: Оказание услуги связи</p> <p>Вспомогательные виды: Коммунальное обслуживание</p> <p>Основной вид разрешенного использования: Общественное управление</p> <p>Вспомогательные виды: Коммунальное обслуживание</p> <p>Предельные размеры участков: максимальный = 50 000,00 минимальный = 400,00</p> <p>Основной вид разрешенного использования: Магазины</p> <p>Вспомогательные виды: Коммунальное обслуживание</p> <p>Предельные размеры участков: максимальный = 10 000,00</p>

ГРАФИЧЕСКОЕ ОПИСАНИЕ
местоположения границ населенных пунктов, территориальных
зон, особо охраняемых природных территорий, зон с особыми
условиями использования территории
Общественно–деловые зоны

(наименование объекта, местоположение границ которого описано (далее – объект))

Раздел 1

Сведения об объекте		
№ п/п	Характеристики объекта	Описание характеристик
1	2	3
3		<p>минимальный = 100,00 Основной вид разрешенного использования: Общественное питание Вспомогательные виды: Коммунальное обслуживание Предельные размеры участков: максимальный = 10 000,00 минимальный = 200,00 Основной вид разрешенного использования: Спорт Вспомогательные виды: Коммунальное обслуживание Предельные размеры участков: максимальный = 10 000,00 минимальный = 100,00 Основной вид разрешенного использования: Обеспечение занятий спортом в помещениях Вспомогательные виды: Коммунальное обслуживание Предельные размеры участков: максимальный = 10 000,00 минимальный = 100,00 Основной вид разрешенного использования: Площадки для занятий спортом Вспомогательные виды: Коммунальное обслуживание Предельные размеры участков: максимальный = 10 000,00 минимальный = 100,00 Основной вид разрешенного использования: Оборудованные площадки для занятий спортом Вспомогательные виды: Коммунальное обслуживание Предельные размеры участков: максимальный = 10 000,00 минимальный = 100,00 Основной вид разрешенного использования: Рынки Вспомогательные виды: Коммунальное обслуживание Основной вид разрешенного использования: Гостиничное обслуживание Вспомогательные виды: Коммунальное обслуживание Предельные размеры участков: максимальный = 10 000,00 минимальный = 400,00 Основной вид разрешенного использования: Государственное управление Вспомогательные виды: Коммунальное обслуживание Предельные размеры участков: максимальный = 10 000,00 минимальный = 400,00 Основной вид разрешенного использования: Образование и просвещение Вспомогательные виды: Коммунальное обслуживание Предельные размеры участков: максимальный = 10 000,00 минимальный = 100,00 Основной вид разрешенного использования: Деловое управление Вспомогательные виды: Коммунальное обслуживание Предельные размеры участков: максимальный = 5 000,00 минимальный = 400,00 Основной вид разрешенного использования: Объекты культурно-досуговой деятельности Вспомогательные виды: Коммунальное обслуживание Предельные размеры участков: максимальный = 10 000,00 минимальный = 100,00 Основной вид разрешенного использования: Развлекательные мероприятия Вспомогательные виды: Коммунальное обслуживание Предельные размеры участков: максимальный = 5 000,00 минимальный = 400,00</p>

ГРАФИЧЕСКОЕ ОПИСАНИЕ
местоположения границ населенных пунктов, территориальных
зон, особо охраняемых природных территорий, зон с особыми
условиями использования территории
Общественно–деловые зоны

(наименование объекта, местоположение границ которого описано (далее – объект))

Раздел 1

Сведения об объекте		
№ п/п	Характеристики объекта	Описание характеристик
1	2	3
		Основной вид разрешенного использования: Историко-культурная деятельность Вспомогательные виды: Коммунальное обслуживание Условно разрешенный вид разрешенного использования: Обеспечение научной деятельности Вспомогательные виды: Коммунальное обслуживание Предельные размеры участков: максимальный = 50 000,00 минимальный = 1 500,00 Условно разрешенный вид разрешенного использования: Амбулаторное ветеринарное обслуживание Вспомогательные виды: Коммунальное обслуживание Предельные размеры участков: максимальный = 20 000,00 минимальный = 1 000,00 Условно разрешенный вид разрешенного использования: Приюты для животных Вспомогательные виды: Коммунальное обслуживание Предельные размеры участков: максимальный = 50 000,00 минимальный = 1 000,00

Раздел 2

Сведения о местоположении границ объекта

1. Система координат МСК-13, зона 1					
2. Сведения о характерных точках границ объекта					
Обозначение характерных точек границ	Координаты, м		Метод определения координат характерной точки	Средняя квадратическая погрешность положения характерной точки (Mt), м	Описание обозначения точки на местности (при наличии)
	X	Y			
1	2	3	4	5	6
O(1)					
1	415 032,66	1 165 234,86	Картометрический метод	1,00	—
2	415 039,08	1 165 192,39	Картометрический метод	1,00	—
3	415 030,56	1 165 190,42	Картометрический метод	1,00	—
4	415 030,99	1 165 185,50	Картометрический метод	1,00	—
5	415 032,04	1 165 162,15	Картометрический метод	1,00	—
6	415 014,64	1 165 153,63	Картометрический метод	1,00	—
7	414 999,08	1 165 230,17	Картометрический метод	1,00	—
1	415 032,66	1 165 234,86	Картометрический метод	1,00	—
O(2)					
8	415 041,57	1 165 366,87	Картометрический метод	1,00	—
9	415 047,42	1 165 314,05	Картометрический метод	1,00	—
10	415 004,71	1 165 309,39	Картометрический метод	1,00	—
11	414 947,56	1 165 303,16	Картометрический метод	1,00	—
12	414 941,46	1 165 343,90	Картометрический метод	1,00	—
13	414 939,68	1 165 355,76	Картометрический метод	1,00	—
8	415 041,57	1 165 366,87	Картометрический метод	1,00	—
O(3)					
14	415 397,68	1 165 555,96	Картометрический метод	1,00	—
15	415 420,44	1 165 398,77	Картометрический метод	1,00	—
16	415 364,55	1 165 390,49	Картометрический метод	1,00	—
17	415 352,63	1 165 393,61	Картометрический метод	1,00	—
18	415 328,85	1 165 388,78	Картометрический метод	1,00	—
19	415 319,22	1 165 387,16	Картометрический метод	1,00	—
20	415 307,61	1 165 384,93	Картометрический метод	1,00	—
21	415 313,73	1 165 344,69	Картометрический метод	1,00	—
22	415 301,89	1 165 334,93	Картометрический метод	1,00	—
23	415 290,00	1 165 305,76	Картометрический метод	1,00	—
24	415 197,00	1 165 294,49	Картометрический метод	1,00	—
25	415 196,47	1 165 358,95	Картометрический метод	1,00	—
26	415 225,06	1 165 362,58	Картометрический метод	1,00	—
27	415 219,64	1 165 400,38	Картометрический метод	1,00	—
28	415 195,64	1 165 397,60	Картометрический метод	1,00	—
29	415 190,53	1 165 451,59	Картометрический метод	1,00	—
30	415 204,56	1 165 518,73	Картометрический метод	1,00	—
14	415 397,68	1 165 555,96	Картометрический метод	1,00	—
O(4)					
31	415 327,84	1 165 343,50	Картометрический метод	1,00	—
32	415 328,91	1 165 336,25	Картометрический метод	1,00	—
33	415 334,19	1 165 303,13	Картометрический метод	1,00	—
34	415 307,19	1 165 300,13	Картометрический метод	1,00	—
35	415 303,81	1 165 334,00	Картометрический метод	1,00	—
36	415 309,75	1 165 335,00	Картометрический метод	1,00	—
37	415 313,66	1 165 336,88	Картометрический метод	1,00	—
38	415 314,91	1 165 339,13	Картометрический метод	1,00	—
39	415 315,78	1 165 341,75	Картометрический метод	1,00	—
31	415 327,84	1 165 343,50	Картометрический метод	1,00	—

Раздел 2

Сведения о местоположении границ объекта

1	2	3	4	5	6
O(5)					
40	415 425,44	1 165 338,73	Картометрический метод	1,00	—
41	415 429,74	1 165 317,55	Картометрический метод	1,00	—
42	415 407,04	1 165 312,94	Картометрический метод	1,00	—
43	415 402,73	1 165 334,12	Картометрический метод	1,00	—
40	415 425,44	1 165 338,73	Картометрический метод	1,00	—
O(6)					
44	415 389,90	1 165 284,00	Картометрический метод	1,00	—
45	415 391,98	1 165 266,72	Картометрический метод	1,00	—
46	415 374,71	1 165 264,64	Картометрический метод	1,00	—
47	415 372,63	1 165 281,92	Картометрический метод	1,00	—
44	415 389,90	1 165 284,00	Картометрический метод	1,00	—
O(7)					
48	415 363,18	1 165 285,48	Картометрический метод	1,00	—
49	415 365,42	1 165 265,09	Картометрический метод	1,00	—
50	415 347,80	1 165 263,15	Картометрический метод	1,00	—
51	415 345,56	1 165 283,55	Картометрический метод	1,00	—
48	415 363,18	1 165 285,48	Картометрический метод	1,00	—
O(8)					
52	415 593,96	1 165 564,62	Картометрический метод	1,00	—
53	415 602,35	1 165 563,63	Картометрический метод	1,00	—
54	415 607,05	1 165 516,47	Картометрический метод	1,00	—
55	415 572,48	1 165 514,00	Картометрический метод	1,00	—
52	415 593,96	1 165 564,62	Картометрический метод	1,00	—
O(9)					
56	415 022,31	1 165 934,63	Картометрический метод	1,00	—
57	415 025,59	1 165 904,13	Картометрический метод	1,00	—
58	415 005,19	1 165 899,25	Картометрический метод	1,00	—
59	415 003,13	1 165 933,63	Картометрический метод	1,00	—
56	415 022,31	1 165 934,63	Картометрический метод	1,00	—
3. Сведения о характерных точках части (частей) границы объекта					
1	2	3	4	5	6
—	—	—	—	—	—

Раздел 3

Сведения о местоположении измененных (уточненных) границ объекта

1. Система координат МСК-13, зона 1

2. Сведения о характерных точках границ объекта




Обозначение характерных точек границы	Существующие координаты, м		Измененные (уточненные) координаты, м		Метод определения координат характерной точки	Средняя квадратическая погрешность положения характерной точки (Mt), м	Описание обозначения точки на местности (при наличии)
	X	Y	X	Y			
1	2	3	4	5	6	7	8
—	—	—	—	—	—	—	—
3. Сведения о характерных точках части (частей) границы объекта							
1	2	3	4	5	6	7	8
—	—	—	—	—	—	—	—

Раздел 4
План границ объекта



Масштаб 1:6 000

Используемые условные знаки и обозначения:

-  - вновь образованная часть границы, сведения о которой достаточны для определения ее местоположения
-  - характерная точка границы
-  - существующая часть границы, имеющиеся в ЕГРН сведения о которой достаточны для определения ее местоположения

Подпись _____ Дата « ____ » _____ 20 ____ г.

Место для отиска печати (при наличии) лица, составившего описание местоположения границ объекта

ТЕКСТОВОЕ ОПИСАНИЕ

местоположения границ населенных пунктов, территориальных зон

Прохождение границы		Описание прохождения границы
от точки	до точки	
1	2	3
—	—	—